



HLAVNÍ MĚSTO PRAHA

MAGISTRÁT HLAVNÍHO MĚSTA PRAHY

Odbor územního rozvoje

Identifikátor	yubsg4u6
---------------	----------

Připomínkování Metropolitního plánu hl. m. Prahy

I. Identifikační údaje připomínkujícího

Druh subjektu		Fyzická osoba			
Jméno	MILAN	Příjmení	MARŠÁLEK		
Titul před		Titul za		Datum narození	1982-11-21
Jméno/Název subjektu					
Jméno jednatele					
IČ		ID datové schránky			
Ulice	Vršovická	Č. popisné/ č. evidenční	840/42		
PSČ	10100	Obec	Praha		
Telefon	+420732527171	Email	mmarsalek@natura-praha.org		

II. Zastupovaný

Druh subjektu		Zástupce veřejnosti			
Jméno		Příjmení			
Titul před		Titul za		Datum narození	
Jméno/Název subjektu					
Jméno jednatele					
IČ		ID datové schránky			
Ulice		Č. popisné/ č. evidenční			
PSC		Obec			

přírodní park Klánovice - Čihadla: 176 / Rajský vrch – rozšíření nezastavitelného území

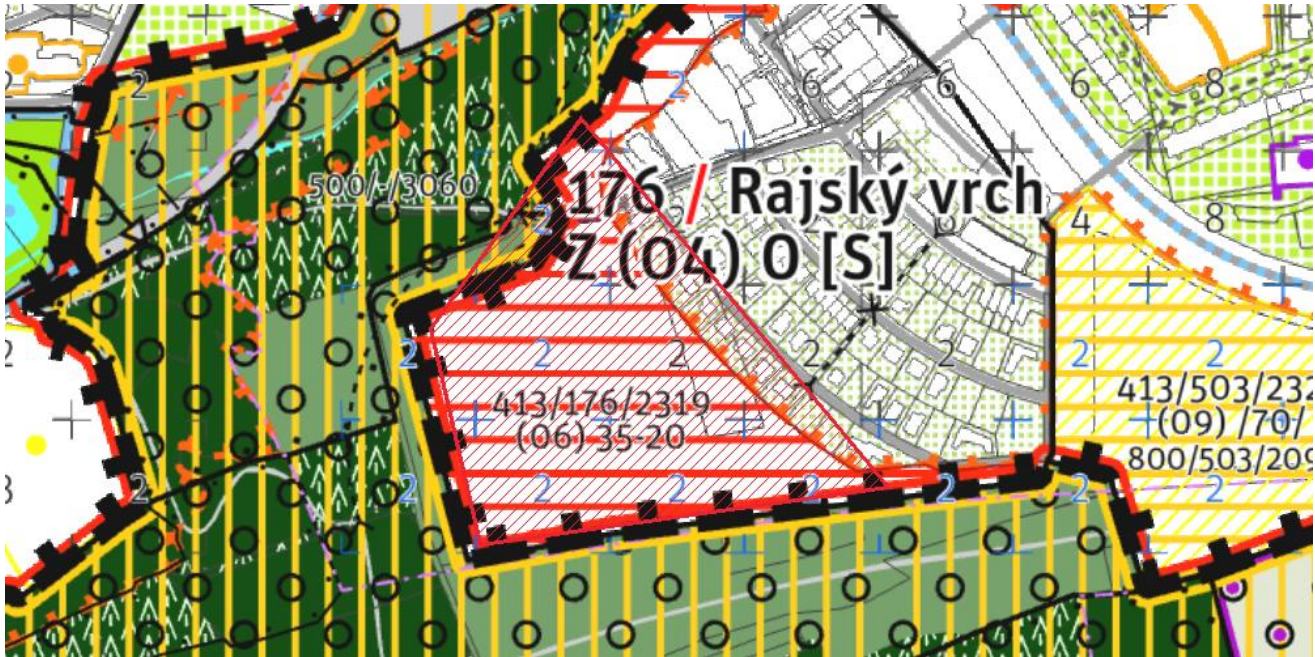
Typ vyjádření: Námitka

Vyjádření k: grafické části (výkresům)

Připomínkové prvky: Vlastní kresba (1)

V lokalitách: 901/Kyje – Horní Počernice, 176/Rajský vrch

Zákres připomínky – lokalizace:



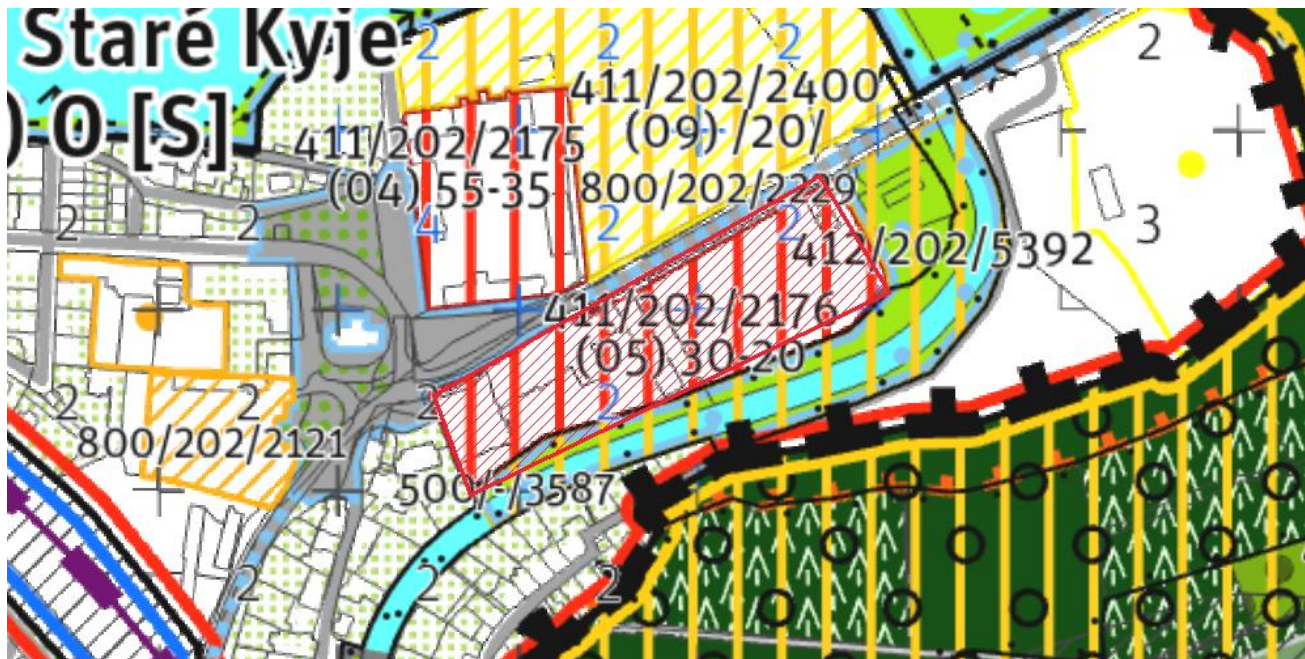
Text vyjádření: přírodní park Klánovice – Čihadla, 176 / Rajský vrch – požadujeme rozšíření nezastavitelného území na úkor většiny navrhované stavební plochy 413/176/2319.

Text zdůvodnění: Západní část lokality - celá nová zástavba v navrhované ploše 413/176/2319 - leží na území přírodního parku. Výstavba je uvažována na návrší, takže ovlivní horizont a výhledy, což poškodí krajinný ráz lokality. Považujeme tuto zástavbu v souladu s věcně shodnou připomínkou i v dalších ohledech jako zcela nepřijatelnou.

přírodní park Klánovice - Čihadla: 202 / Staré Kyje – změna charakteru stavební plochy v záplavovém území

Typ vyjádření: Námitka
Vyjádření k: grafické části (výkresům)
Připomínkové prvky: Vlastní kresba (1)
V lokalitě: 202/Staré Kyje

Zákres připomínky – lokalizace:



Text vyjádření: přírodní park Klánovice - Čihadla: 202 / Staré Kyje – žádáme změnu změna charakteru stavební plochy 411/202/2176 v záplavovém území Rokytky.

Text zdůvodnění: Jako nevhodné považujeme umístování stavby v území přírodního parku do břehové partie Rokytky. Požadavek na vymístění stavby je v souladu s věčně shodnou připomínkou.

přírodní park Klánovice - Čihadla: 225 / Dolní Počernice – rozšíření nezastavitelného území I

Typ vyjádření: Námitka

Vyjádření k: grafické části (výkresům)

Připomínkové prvky: Vlastní kresba (1)

V lokalitách: 225/Dolní Počernice, 901/Kyje – Horní Počernice

Zákres připomínky – lokalizace:



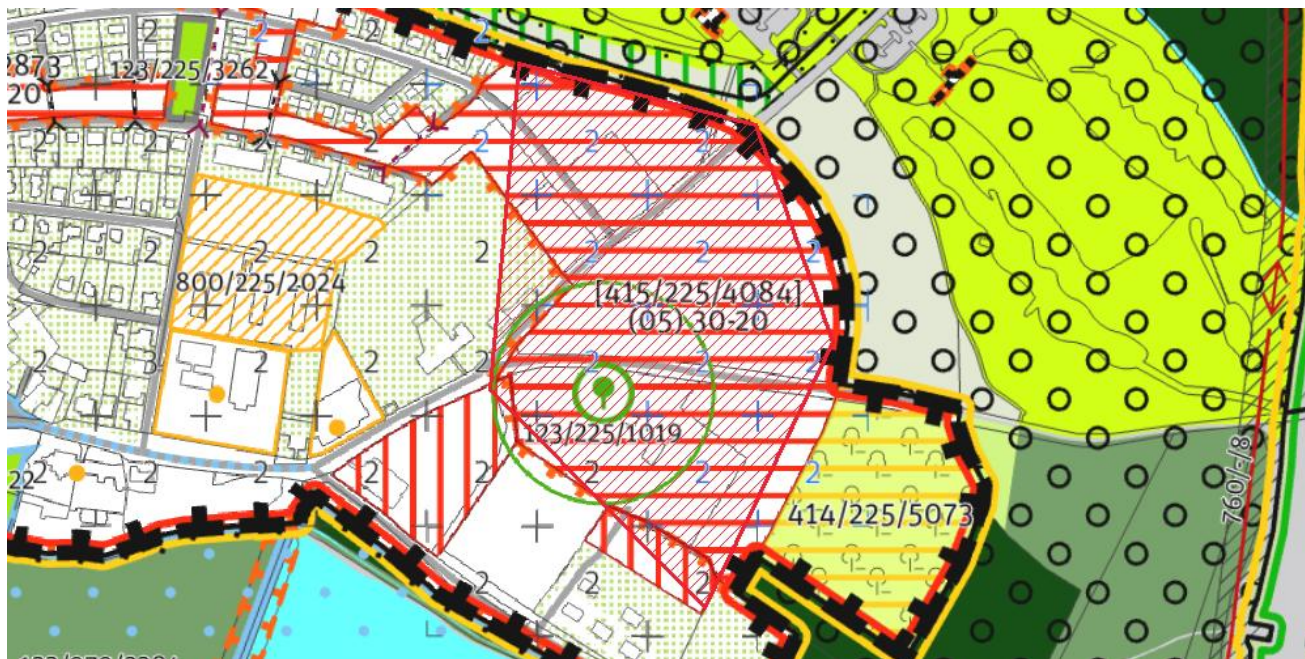
Text vyjádření: přírodní park Klánovice – Čihadla, 225 / Dolní Počernice – požadujeme rozšíření nezastavitelného území na úkor stavební plochy 413/225/2873.

Text zdůvodnění: Jedná se o nežádoucí rozšiřování zástavby do volné krajiny severně od Počernického rybníku, zde vadí zejména západně od ulice Madarovy.

přírodní park Klánovice - Čihadla: 225 / Dolní Počernice – rozšíření nezastavitelného území II

Typ vyjádření: Námitka
Vyjádření k: grafické části (výkresům)
Připomínkové prvky: Vlastní kresba (1)
V lokalitách: 225/Dolní Počernice, 901/Kyje – Horní Počernice

Zákres připomínky – lokalizace:



Text vyjádření: přírodní park Klánovice – Čihadla, 225 / Dolní Počernice – požadujeme rozšíření nezastavitelného území na úkor stavební plochy 415/225/4084.

Text zdůvodnění: Z hodnocení námitek, které jsou v souladu s věcně shodnými připomínkami podanými prostřednictvím podnětů členů Českého svazu ochránců přírody se v tomto případě jedná o brutální rozšiřování zástavby do volné krajiny, zde konkrétně severně od Počernického rybníku. Tento jeden z nejhorších plánů na zástavbu v přírodních parcích, který je částečně propsaný ze současného územního plánu, kde je zástavba až k Východní spoje lze přijetím námítky zvrátit.